NO BRASIL

OFICINA VETOR CENTRO-OESTE E MATOPIBA

18 DE NOVEMBRO

Coordenação: Márcia Fausto e Aylene Bousquat

APS EM MRR

Atenção Primária à Saúde em Municípios Rurais Remotos no Brasil

Objetivos do Estudo

Singularidades e especificidades da APS nos municípios rurais e remotos do Brasil

1. **Municípios rurais e remotos**: aspectos econômicos, demográficos e sociais; inserção nas regiões de saúde;
2. **Serviços de APS**: modos de organização; territorialização; estrutura das UBS; escopo de práticas; interface com AE; processo de trabalho das equipes/profissionais de saúde
3. **Gestão da APS**: estratégias para responder às necessidades em saúde
4. **Trajetória assistencial** dos usuários para acesso à atenção integral
5. **Fluxos regionais** para garantia de continuidade dos cuidados

APS EM MRR

Atenção Primária à Saúde em Municípios Rurais Remotos no Brasil

Urbano e Rural no Brasil

Diferenças marcantes entre espaços urbanos e rurais. Destaque para: acesso a bens e serviços pela populaçãoresidente

Esta característica renova a importância deste tema para a análise e planejamento de políticas públicas, especialmente em um país com dimensões continentais e marcado por um padrão de estrema desigualdade sócio espacial como o Brasil.

Municípios – Rural e Urbano no Brasil

Municípios

- Urbanos 1.456
- Rurais adjacentes 3.040
- Rurais remotos 323
- Intermediários adjacentes 686
- Intermediários remotos 60

Dois critérios utilizados

- % População residente em áreas de ocupação densa / grau de urbanização
- Tempo de deslocamento até um sub centro, centro ou metrópole regional - acesso das populações municipais a bens e serviços mais complexos

Foco da Pesquisa

323 municípios classificados pelo IBGE como **rurais e remotos**

3.856.692 habitantes

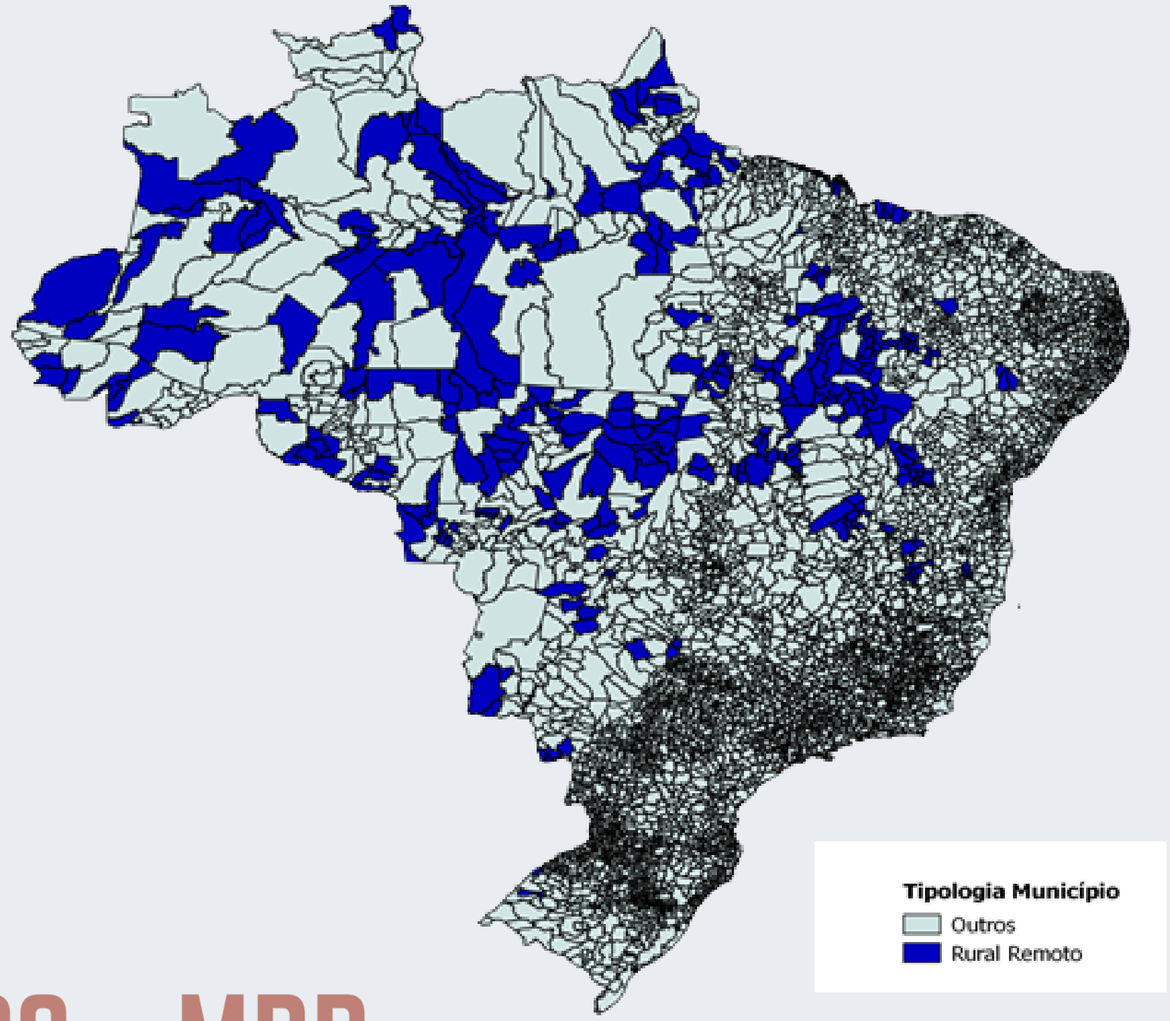

APS EM MRR

Atenção Primária à Saúde em Municípios Rurais Remotos no Brasil

Municípios

Santos e Silveira, 2001

- O que os Diferencia?

O processo de desenvolvimento socioespacial brasileiro é marcado pela inserção bastante desigual dos diversos lugares no circuito econômico nacional e global.

Convivem no mesmo município locais que se ligam diretamente aos circuitos econômicos globais e outros marcados por forte desinserção econômica e social, onde a exclusão social é a tônica.

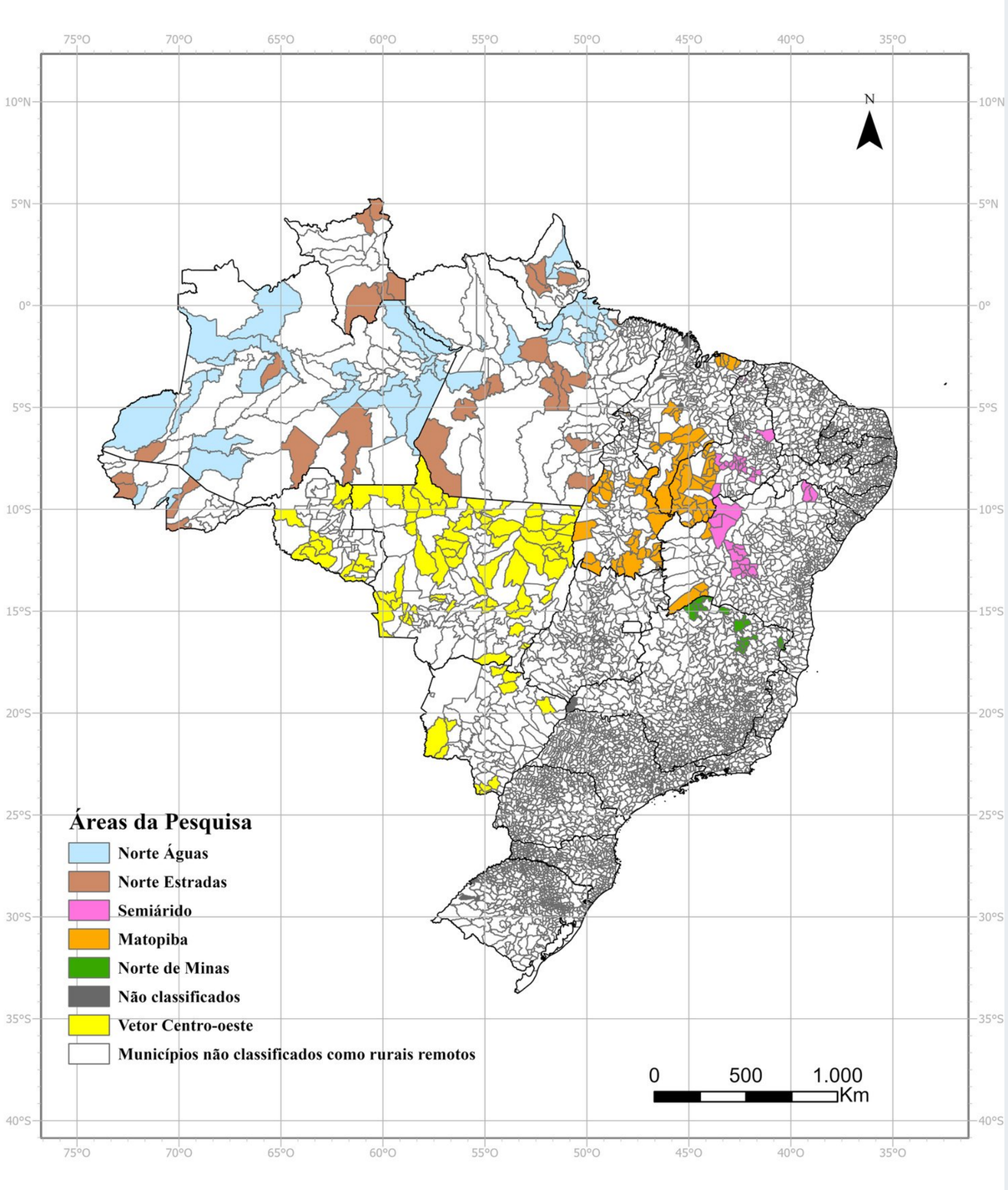

MUNICÍPIOS RURAIS REMOTOS (ÁREAS DA PESQUISA)

ÁREA DA PESQUISA	QUANT. MUNICÍPIO
VETOR CENTRO-OESTE	84
NORTE DE MINAS	22
MATOPIBA	92
NORTE ESTRADA	28
NORTE ÁGUAS	**45**
SEMIÁRIDO	43

ESQUEMA DE ESCOLHA DA AMOSTRA DE MUNICÍPIOS RURAIS E REMOTOS CAMPO DA PESQUISA

Lógicas espaciais distintas, que aglutinam 97,2% (314) dos MRR.

Foram então identificadas seis áreas homogêneas

27 MUNICÍPIOS RURAIS E REMOTOS DISTRIBUÍDOS NAS 6 ÁREAS DA PESQUISA

Áreas da Pesquisa

Território marcado pela seca, alvo de políticas públicas recentes. Em 2017, nove destes **municípios tiveram estado de calamidade pública decretado em virtude da seca.** A seca tem intensificado sua intensidade nesta região, e o atual período de estiagem que iniciou em 2012 tem **afetado a subsistência de várias populações.**

Áreas da Pesquisa

Caracteriza por lógica espacial própria, agrega também o Vale do Jequitinhonha. **Uma das mais importantes “zonas opacas” da região concentrada**, espelhando sobremaneira o desigual processo de constituição do território mineiro. Área de baixa inserção no circuito econômico nacional, podendo ser caracterizada como uma área de grandes carências.

Áreas da Pesquisa



Territórios fortemente pautados pela lógica dos rios, representando as formas mais antigas de ocupação deste território, com uma interação profunda entre homem e o meio geográfico.

Áreas da Pesquisa

As a partir da expansão do capitalismo as mudanças ocorridas no território tiveram ênfase na matriz de transporte rodoviário. Sobretudo, com a construção da Belém-Brasília (1957-60), ocorreu uma diversificação das atividades e das formas de povoamento da região, com peso na mineração (Cardoso e Müller), que vai se acentuar com a Transamazônica e no crescimento do agronegócio.

Áreas da Pesquisa

Território de **herança técnica** rarefeita, que absorveu o novo numa rede de cidades que se assenta sobre **moderna produção agrícola** (**agricultura globalizada**). Áreas de densidade de mecanização agrícola são as maiores do país, bem como a utilização de tecnologia de ponta.

Áreas da Pesquisa

Um dos principais vetores de **crescimento do agronegócio brasileiro nos últimos anos.** As mudanças no uso e ocupação do solo foram marcantes, com **substituição muito rápida das pastagens extensivas em campos e cerrados** por uma agricultura mecanizada e áreas de irrigação, levando ao **crescimento econômico e chegada de industrias.**

ROTEIROS DE ENTREVISTA

GESTORES, PROFISSIONAIS DE SAÚDE E USUÁRIOS DA APS

- Características do território e população
- Barreiras geográficas, financeiras e organizacionais
- Estrutura e modelos organizacionais na ab
- Oferta de ações de serviços nas ubs
- Fluxos para atenção especializada
- Força de trabalho
- Tecnologias de informação e comunicação/telessaúde
- Participação da comunidade
- Intersetorialidade

- PMAQ
- PMM
- Eventos traçadores:

- Prevenção do Câncer de Colo de Útero (CCU)
- Hipertensão Arterial Sistêmica (HAS)
- Pré Natal, Parto e Puerpério (PPP)

- Desafios e estratégias locais para responder às necessidades em saúde

ENTREVISTAS - MATOPIBA

APS EM MRR
Atenção Primária à Saúde em Municípios Rurais Remotos no Brasil

REGIÃO	ESTADO	MUNICIPIOS	REALIZAÇÃO DO CAMPO 2019	GE	GR	GM	MED	ENF	ACS	CCU	HAS	PPP	TOTAL
MATOPIBA	TO	CAMPOS LINDOS	10/07 a 14/07	1	1	2	2	1	2	2	2	2	15
	MA	FORMOSA DA SERRA NEGRA		1		2	2	2	2	1	2	2	14
		TASSO FRAGOSO			1	2	2	2	2	2	2	2	15
	PI	AVELINO LOPES	15/07 a 19/07			2	2	2	2	2	2	2	14
		JULIO BORGES				2	2	1	2	2	2	2	13
		MONTE ALEGRE DO PIAUÍ		1		2	2	2	2	2	2	2	15
		REDENÇÃO DA GURGÉIA			1	2	2	2	2	2	2	2	15
			Total	3	3	14	14	12	14	13	14	14	101
				Total de Gestores= 20			Total de Profissionais= 40			Total de Usuários= 41			

ENTREVISTAS - VETOR CENTRO-OESTE

APS EM MRR
Atenção Primária à Saúde em Municípios Rurais Remotos no Brasil

REGIÃO	ESTADO	MUNICIPIOS	REALIZAÇÃO DO CAMPO 2019	GE	GR	GM	MED	ENF	ACS	CCU	HAS	PPP	TOTAL
VETOR CENTRO OESTE	MT	NOVA LACERDA	29/07 a 02/08	1	1	2	2	2	2	2	2	2	16
		TABAPORÃ			1	1	1	2	2	2	2	2	13
		VILA BELA SANTISSIMA				2	2	2	2	2	2	2	14
			Total	**1**	**2**	**5**	**5**	**6**	**6**	**6**	**6**	**6**	**43**
				Total de Gestores= 8			**Total de Profissionais= 17**			**Total de Usuários= 18**			

Obrigada!

https://apsmrr.com.br/

instagram.com/apsmrr/

Canal do YouTube: APS em MRR

Apoio:

CAPES

PMA DISSEMINANDO CIÊNCIA EM SAÚDE PÚBLICA

PROGRAMA INOVA FIOCRUZ